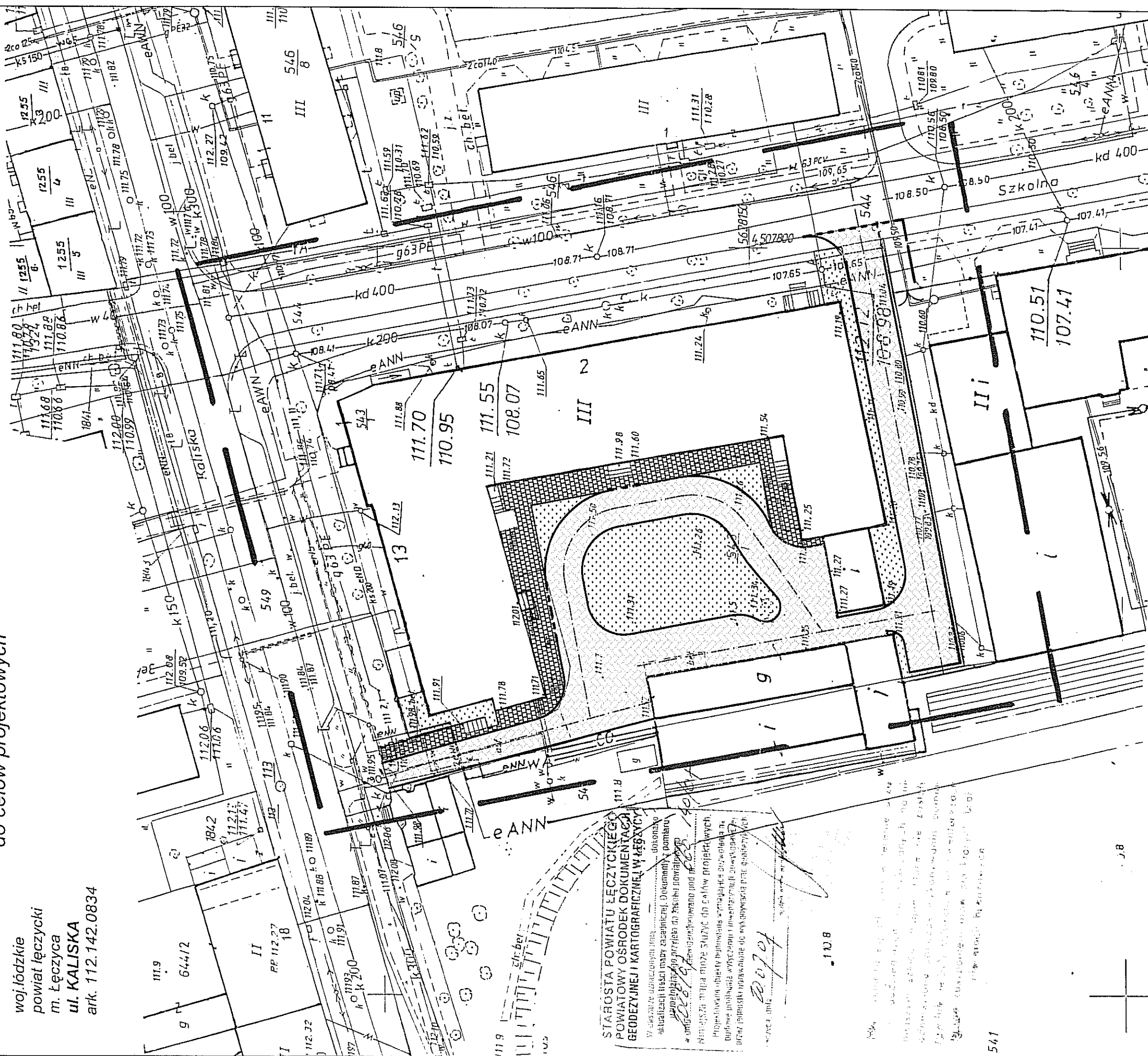


MAPA SYTUACYJNO - WYSOKOŚCIOWA

skala 1 : 500

do celów projektowych

woj. łódzkie
powiat łęczycki
m. Łęczyca
ul. KALISKA
ark. 112.142.0834



STAROSTA POWIATU ŁĘCZYCKIEGO
POWIATOWY OŚRODEK DOKUMENTACJI
GEODEZYJNEJ I KARTOGRAFICZNEJ W ŁĘCZYCY

W oparciu o uzgodnioną linię
aktualizacji faliśi mapy zasadniczej, Dokumenty z pomiaru
i pomiarów geodezyjnych otrzymano do zrealizacji powiatowego
projektu aktualizacji mapy zasadniczej i pomiarów geodezyjnych
i kartograficznych w powiecie łęczyckim na rok 2007.

Przebieganie obiektu budowlanego w granicach działki
długości 100,00 m, szerokości 100,00 m, powierzchni 10000,00 m²
ulicy Kaliskiej w Łęczycy, w oparciu o wyznaczone dane geodezyjne
z dnia 20.07.07

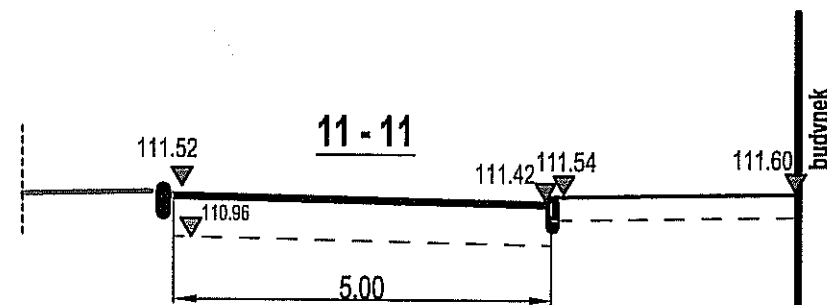
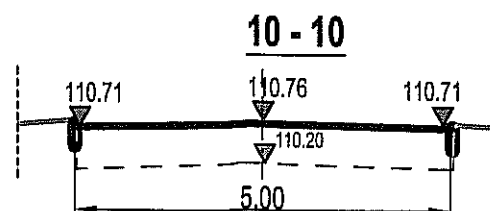
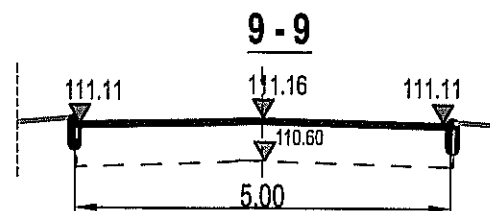
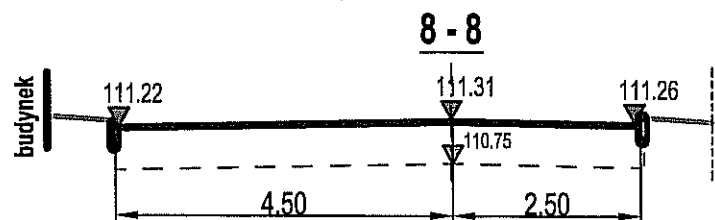
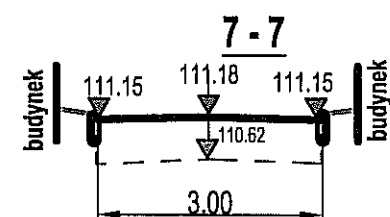

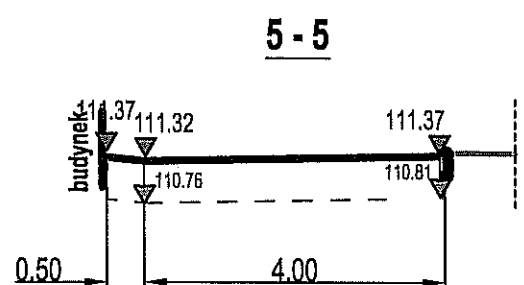
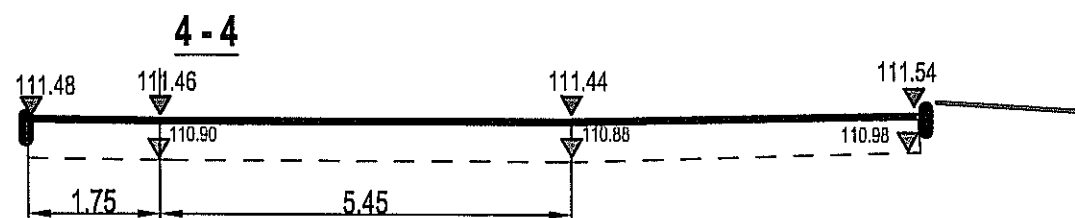
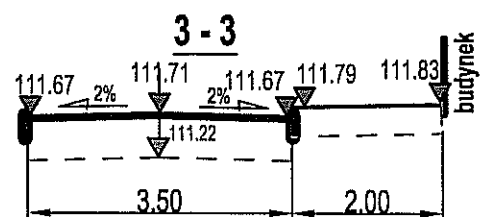
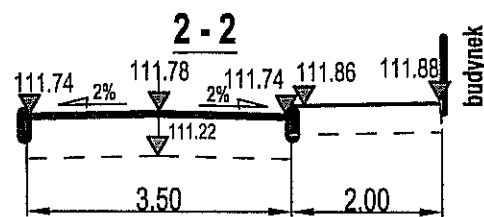
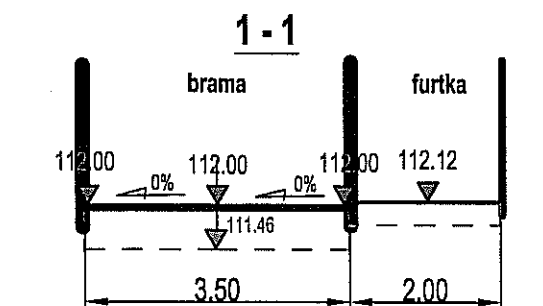
- JEZDNIĄ
- CHODNIK
- ZIEMIEN

Mapa aktualna w zakresie ograniczonym linią przerywaną

Mapę wykonał:

geodeja uprawniony
Henryk Gabrielski
Henryk Gabrielski
upr.zaw.nr 13103

NR RVS. 2	PROJEKTANT inż. <i>Henryk Gabrielski</i>	NAWIERZCHNIE	110.10
		inż. upr. 27102/WL	110.10
		skala 1:500	data 10.2007 r.
		OBIEKT DZIEDZINIEC BURSY SZKOLNEJ W ŁĘCZYCY UL. KALISKA 13	



112.37 RZĘDNE NAWIERZCHNI
 110.90 RZĘDNE DNA KORYTA

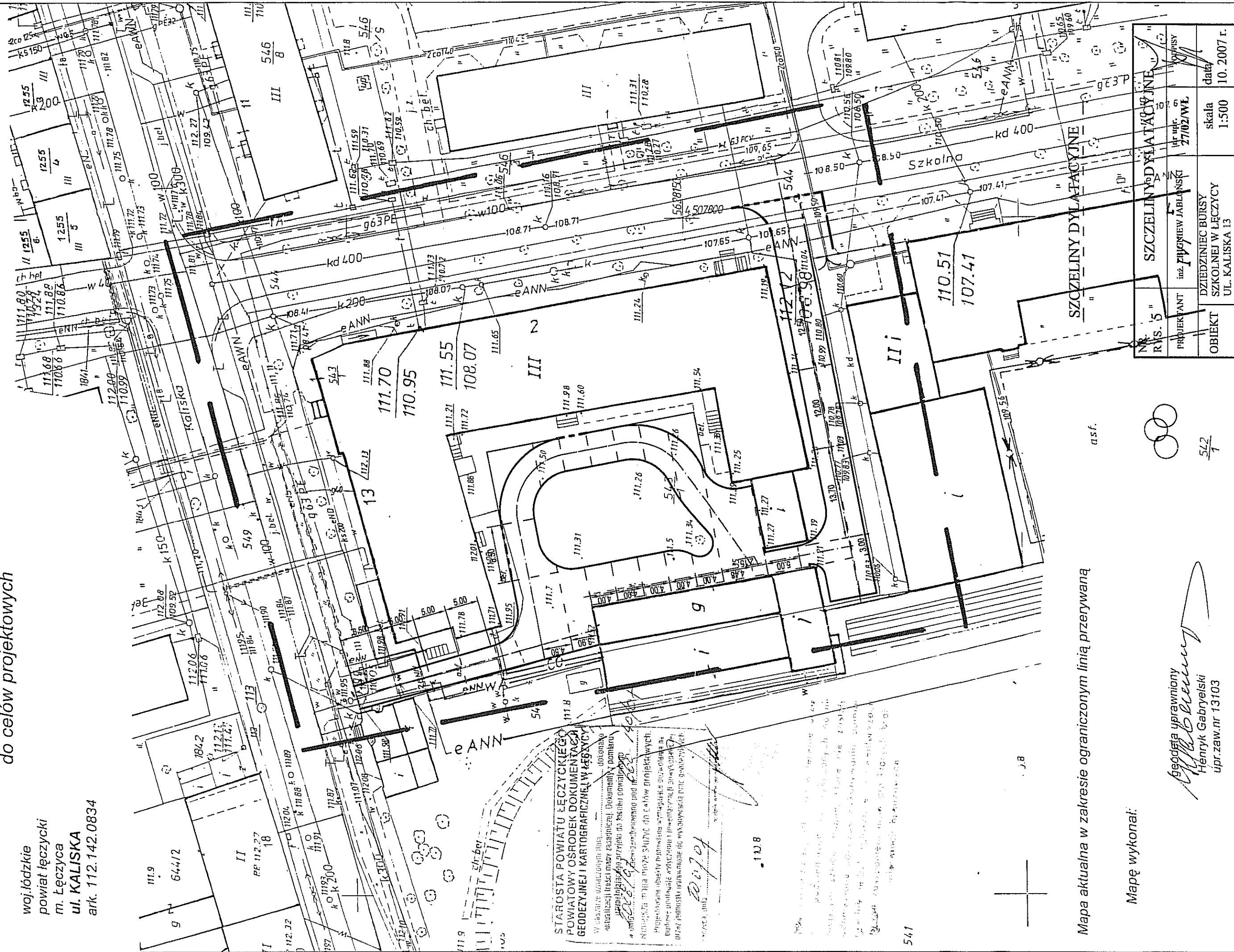
NR. RYS. 3	PRZEKROJE POPRZECZNE		
PROJEKTANT	inż. ZBIGNIEW JABŁOŃSKI	nr upr. 27/02/WŁ	PODPIS
OBIEKT	DZIEDZINIEC BURSY SZKOLNEJ W ŁĘCZYCY PRZY UL. KALISKIEJ 13	skala 1:100	data 10. 2007r.

MAPA SYTUACYJNO - WYSOKOŚCIOWA

skala 1 : 500

do celów projektowych

woj. łódzkie
powiat łęczycki
m. Łęczyca
ul. KALISKA
ark. 112.142.0834



STAROSTA POWIATU ŁĘCZYCKIEGO
POWIATOWY OŚRODEK DOKUMENTACJI
GEODEZYJNEJ I KARTOGRAFICZNEJ W ŁĘCZYCY

W celu wyznaczenia linii...
aktualizacji terenu mapy zasadniczej. Dokumenty pomiaru
geodezyjnego, do przeliczenia do bieżącej daty
dokonano
2007.07.04

Mapa została sporządzona na podstawie...
Projektowane obiekty budowlane uwzględniono w podstawie
Opisane urządzenia, urządzenia i linie energetyczne uwzględniono
Wzrost roślinności uwzględniono do wysokości 1,50 m

2007.07.04

108

541

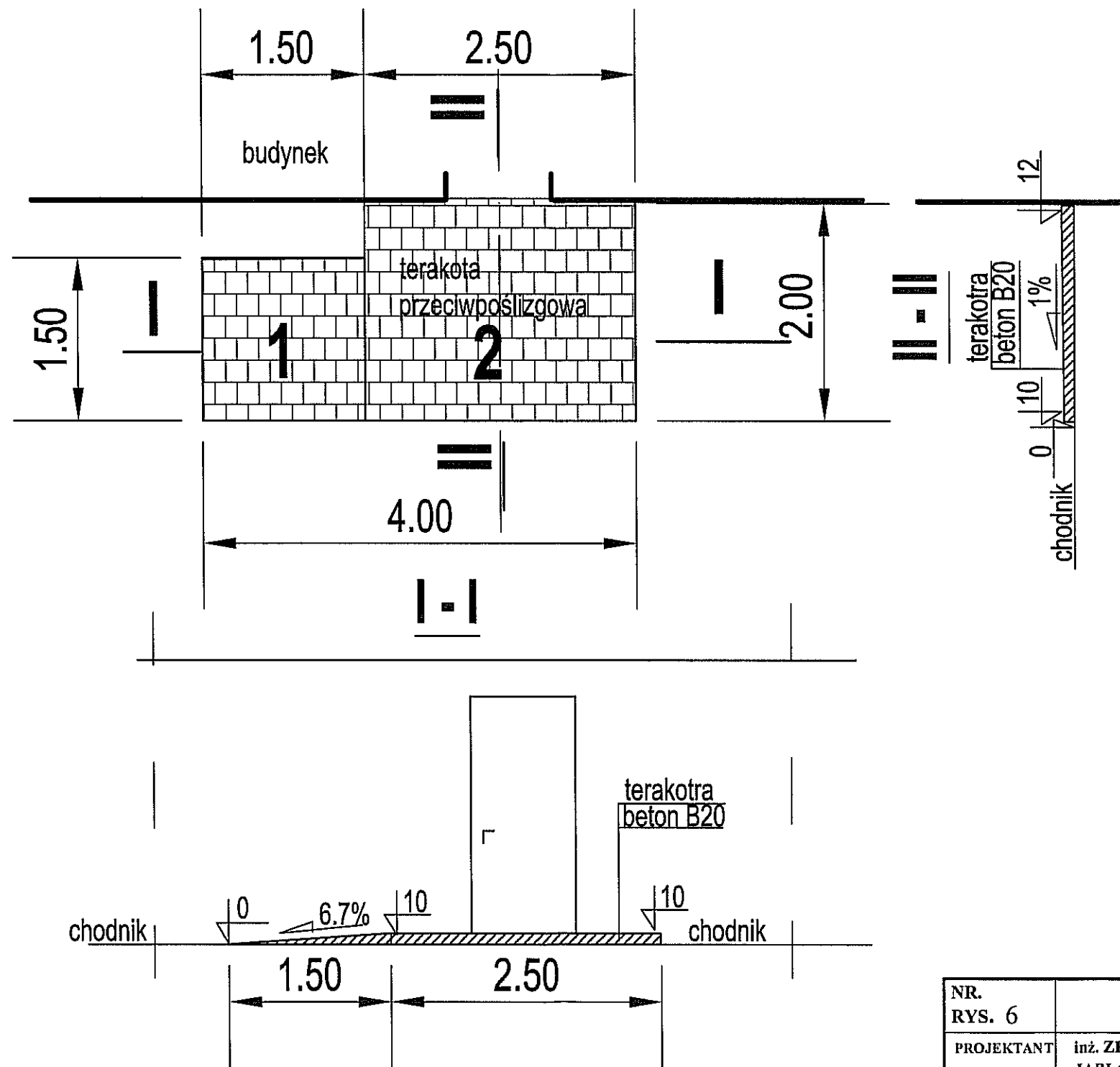
Mapa aktualna w zakresie ograniczonym linią przerywaną

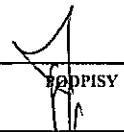
Mapę wykonał:

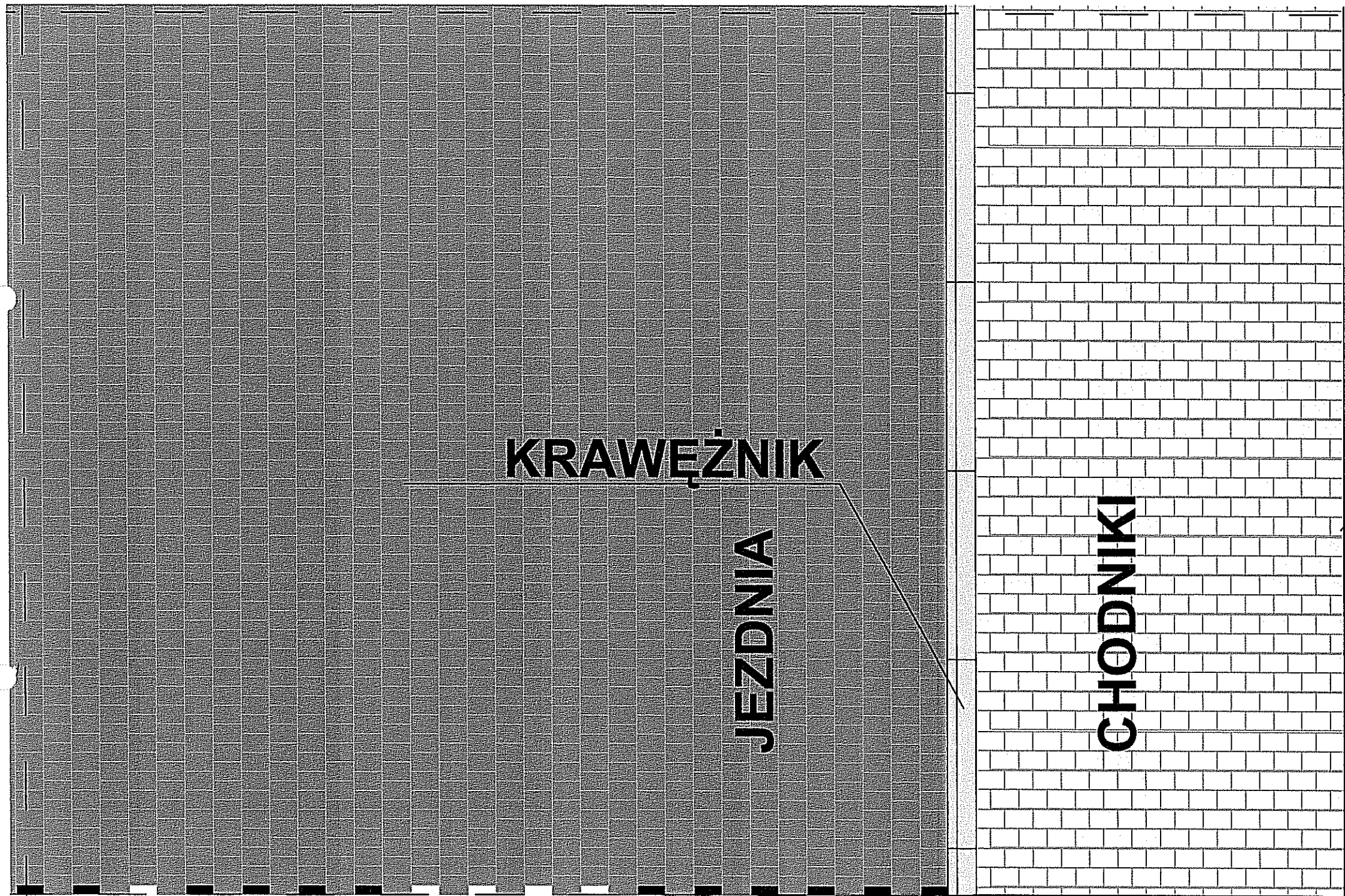
Geodezja uprawniony
Henryk Gabryelski
upr.zaw.nr 13103

NR. 5	SZCZELINY DYLATACYJNE	data	10.2007 r.
PROJEKTANT	inż. ZYGMUNT JABLONSKI	skala	1:500
	inż. upr. 27/02/WŁ		
OBIEKT	DZIEDZINIEC BURS SZKOLNEJ W ŁĘCZYCY UL. KALISKA 13		

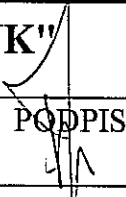
Łęczyca dn. 13.07.2007 r.



NR. RYS. 6	WEJŚCIE "A"		
PROJEKTANT	inż. ZBIGNIEW JABŁOŃSKI	nr upr. 27/02/WŁ	 PODPISY
OBIEKT	DZIEDZINIEC BURSY SZKOLNEJ W ŁĘCZYCY UL. KALISKA 13	skala 1:25	data 08. 2006 r.



OBRZEŻE

NR. RYS. 7	KOSTKA "STAROBRUK"		
PROJEKTANT	inż. ZBIGNIEW JABŁOŃSKI	nr upr. 27/02/WŁ	PODPIS 
OBIEKT	DZIEDZINIEC BURSĄ SZKOLNEJ W ŁĘCZYCY UL. KALISKA 13	skala 1:50	10. 2007 r.